

woj. świętokrzyskie
powiat: konecki
jednostka ewid.: 260505_2 RUDA MALENIECKA
obręb ewid.: 0004 Dęba Kolonia, 0003 Dęba, 0012 Ruda Maleniecka, 0001 Cieklińsko
obiekt: Dęba Kolonia – Dęba - Ruda Maleniecka - Cieklińsko
arkusze:
7.150.14.22.2; 7.150.14.22.4
7.150.14.23.3; 7.150.14.23.4
7.150.14.24.3; 7.150.14.03.1
7.150.14.03.2; 7.150.14.03.3
7.150.14.03.4; 7.150.14.04.1
7.150.14.04.3; 7.150.14.08.1
7.150.14.08.3; 7.150.14.07.3
7.150.14.07.4
współrz. prostokątne - układ 2000
układ wysokościowy - Kronsztadt 1986
KERG: GN.6642.1.1815.2015

Mapa do celów projektowych została wykonana bez ustalenia obciążeń służebności gruntowej.
Kontur użytku gruntowego nie ujawniony w ewidencji gruntów oznaczono kolorem czarnym.
Zastrzeżenie: Jednocześnie, że na obszarze objętym aktualizacją może występować dodatkowa uciążliwość podziemna, o której istnieniu nie uzyskano informacji.
Zakres opracowania oznaczono kolorem czerwonym.

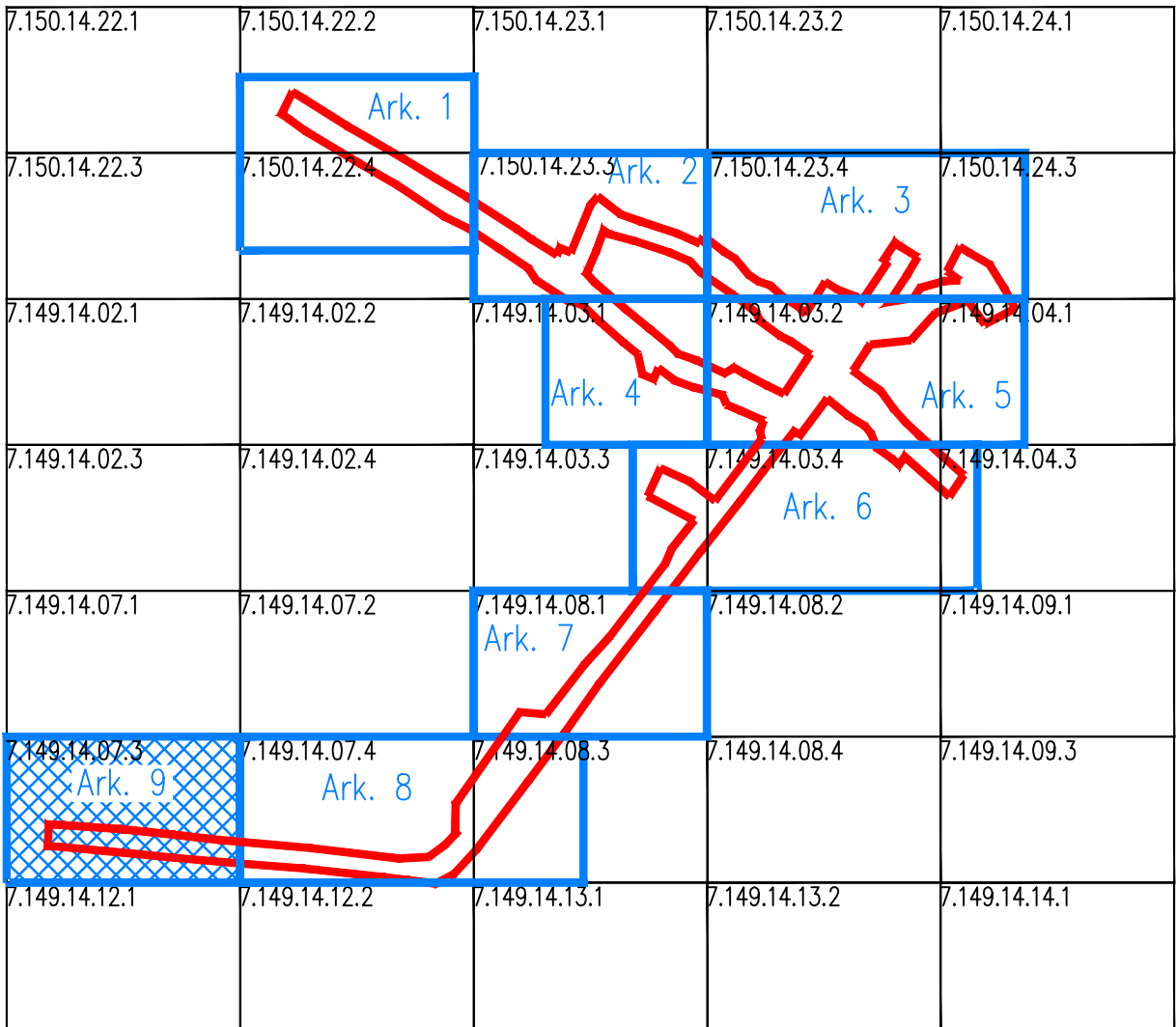
MAPA DO CELÓW PROJEKTOWYCH

ARK. 9 (9)

Skala 1 : 1000

Mapę zasadniczą zaktualizowali mpe do celów projektowych
opracowali geodeta upr. inż. Zbigniew Grudziń
Konecki, 2017.01.10

ZESTAWIENIE ARKUSZY



Projektant: inż. Zbigniew Grudziń Opis: Mapa do celów projektowych Skala: 1:1000 Data: 2017-03-01 Miejscowość: Konecki		STARSZA KONECKI P.2605.2017.345 2017-03-01 inż. Zbigniew Grudziń	
--	--	---	--

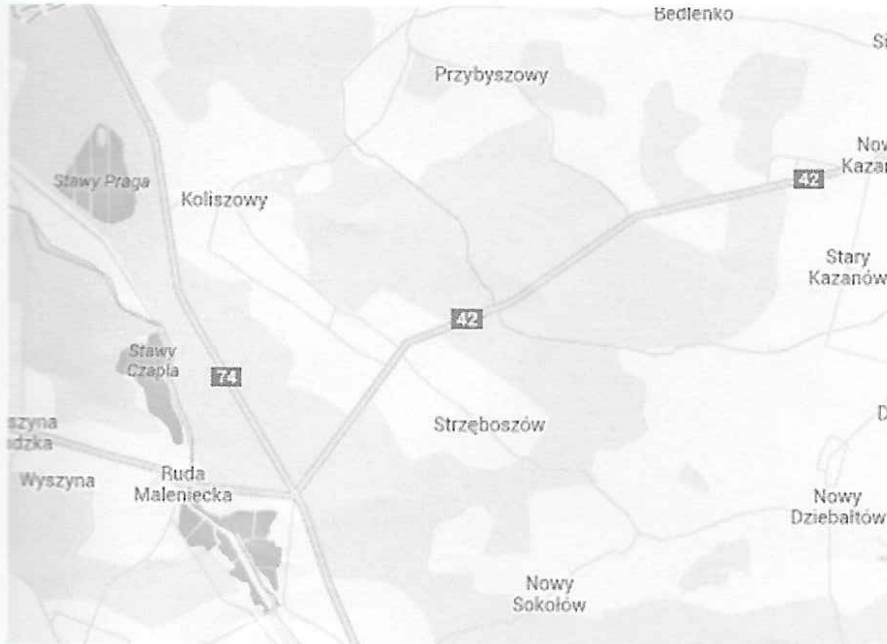
UWAGA

Prosimy o uwzględnienie w projekcie
technicznym i kosztorysie
materiały i usługi
wymagane do wykonania
prace ziemne i robót
budowlanych

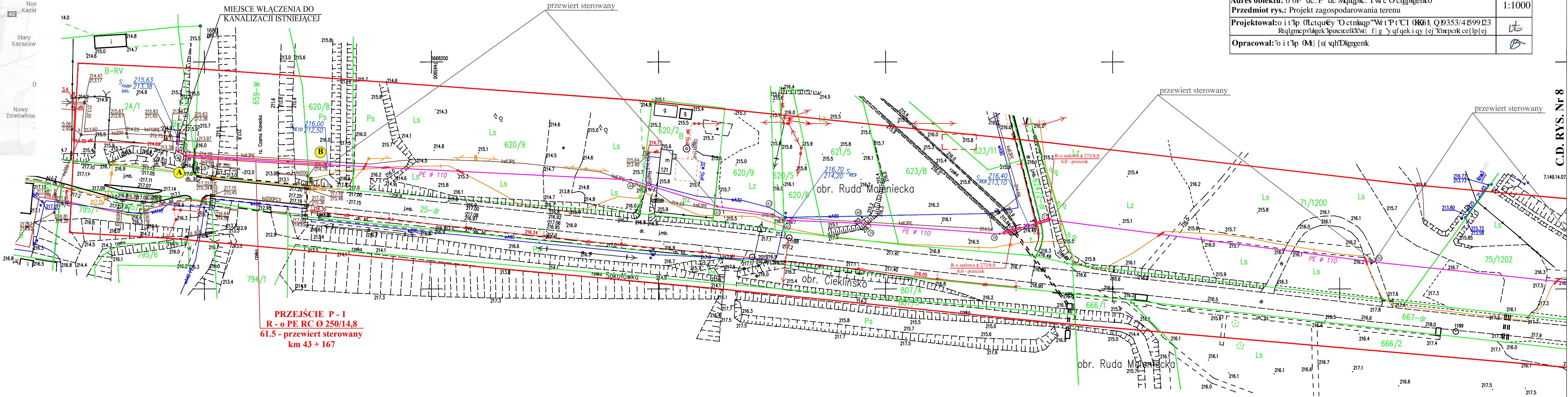
LEGENDA

Różniące się w projekcie

SKZIC LOKALIZACJI



Przebieg linii projektowej
opracował inż. Zbigniew Grudziń
pod nr P.2605.2017.345 z dn. 01.03.2017 r.
Użył: inż. Zbigniew Grudziń



C.D. RYS. Nr 8